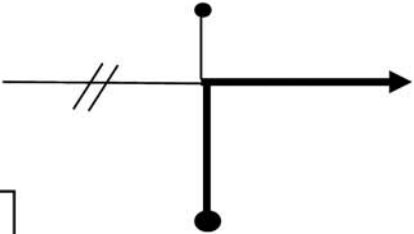
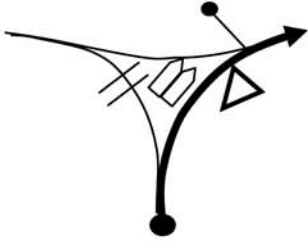

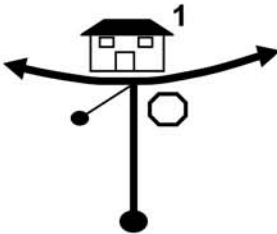



V RALLYE DE FERROL HISTORICO

ACCESO AL TRAMO DE CALIBRACIÓN

DISTANCIA		DIRECCIÓN		INDICACIONES
0,00	0,00	1		SALIDA DESDE FIMO
0,62	0,62	2		 ESCOLA NAUTICO PESQUERA CEDA EL PASO ESCOLA UNIVERSITARIA POLITECNICA
1,45	0,83	3		 1-CAFÉ "CAMPUS"

A partir de la viñeta 3 hacia la izquierda nos encontramos con el km.2 de la CP-3603 y hacia la derecha con el km.1, en el que para hacer el recorrido en sentido ascendente tendremos que dar la vuelta.

CALIBRACION BICICLOMETRO CP 3603			
PK 1	0	PK 5	0
PK 2	1,003	PK 4	0,924
PK 3	0,984	PK 3	1,062
PK 4	1,062	PK 2	0,984
PK 5	0,924	PK 1	1,003

CALIBRACION BICICLOMETRO CP 3603			
PK 1	0	PK 5	0
PK 2	1,003	PK 4	0,924
PK 3	1,987	PK 3	1,986
PK 4	3,049	PK 2	2,970
PK 5	3,973	PK 1	3,973

EL CUADRO DE LA IZQUIERDA ESTÁ CON PARCIALES Y A LA DERECHA TOTALES